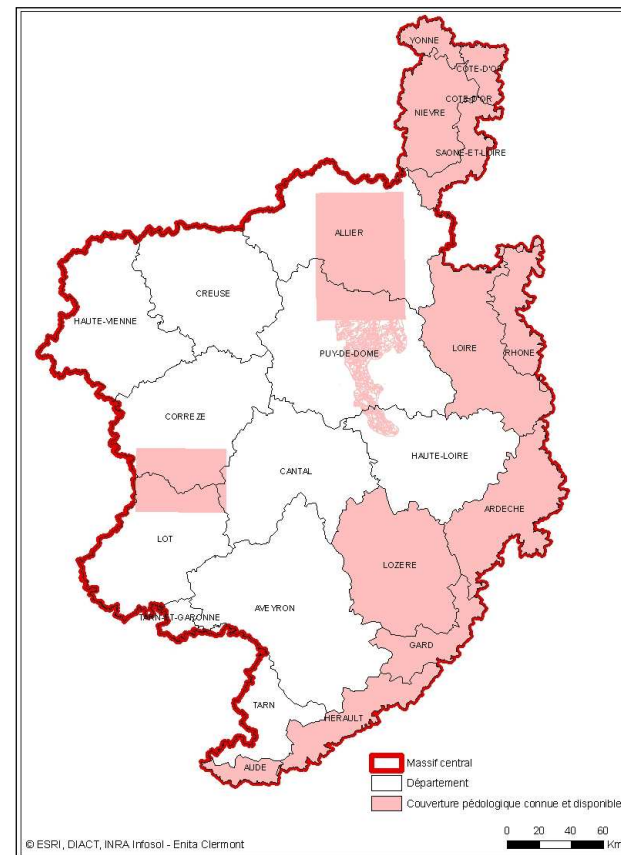
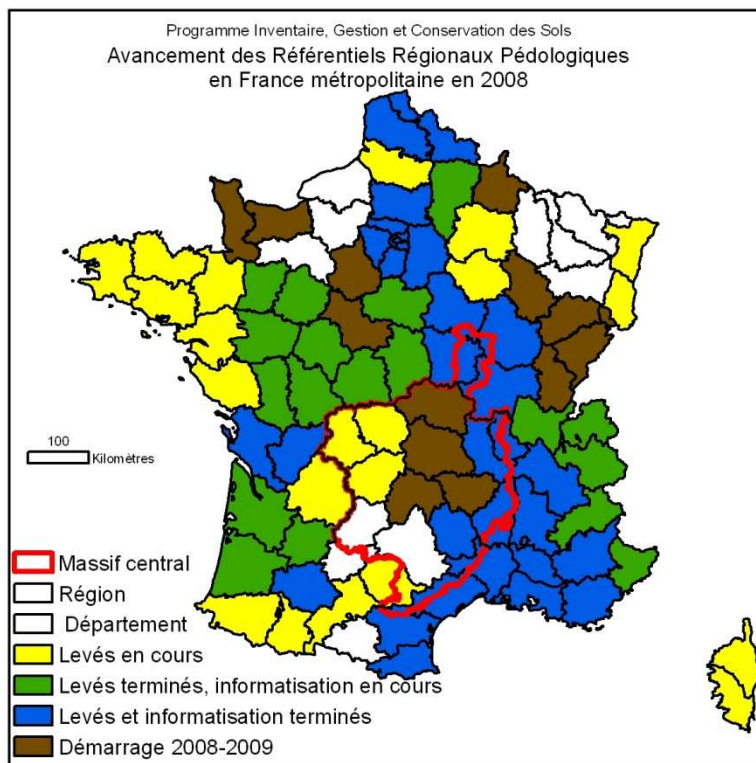


# IGCS Massif central : le projet « Sols et Territoires du Massif central »



Inventaire, gestion  
et conservation  
des sols

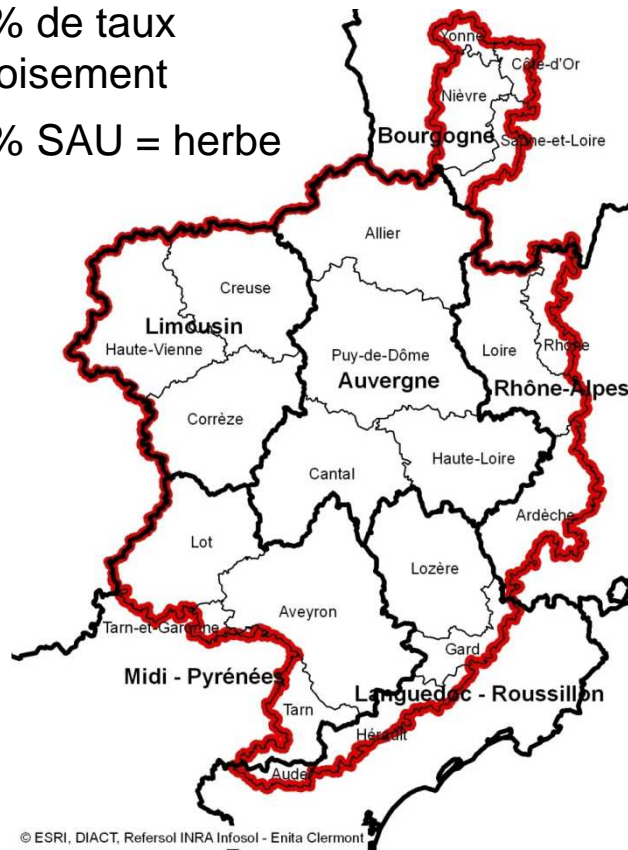
Aude Pelletier, Enita Clermont  
Noëlle Guix, Enita Clermont



# Territoire et gouvernance du Massif central

## Le territoire :

- 6 régions - 22 départements
- 85 000 km<sup>2</sup>
- 3,7 millions d'habitants
- 42% zone de montagne française
- 36% de taux de boisement
- 62% SAU = herbe



## La gouvernance :

- Une gouvernance partagée entre l'Europe, l'État et les 6 régions du Massif central
- Le Comité de massif : co-présidé par le préfet coordonnateur du massif (nommé) et le président de la commission permanente (élu)  
*Préfet de la région Auvergne*  
*Président du Conseil Régional Auvergne*
- Le commissariat de Massif assure l'animation et la gestion

### Budget MC 2007-2013

Etat : FNADT, Ministères (agriculture, recherche, industrie, tourisme, environnement), Agences de l'eau (LB, AG, RMC), ADEME	61,2 M€
6 Régions	61,2 M€
Europe (FEDER)	40,6 M€
<b>Total</b>	<b>163 M€</b>



# Le programme du massif

## Le programme opérationnel du massif central 2007-2013

3 Axes :

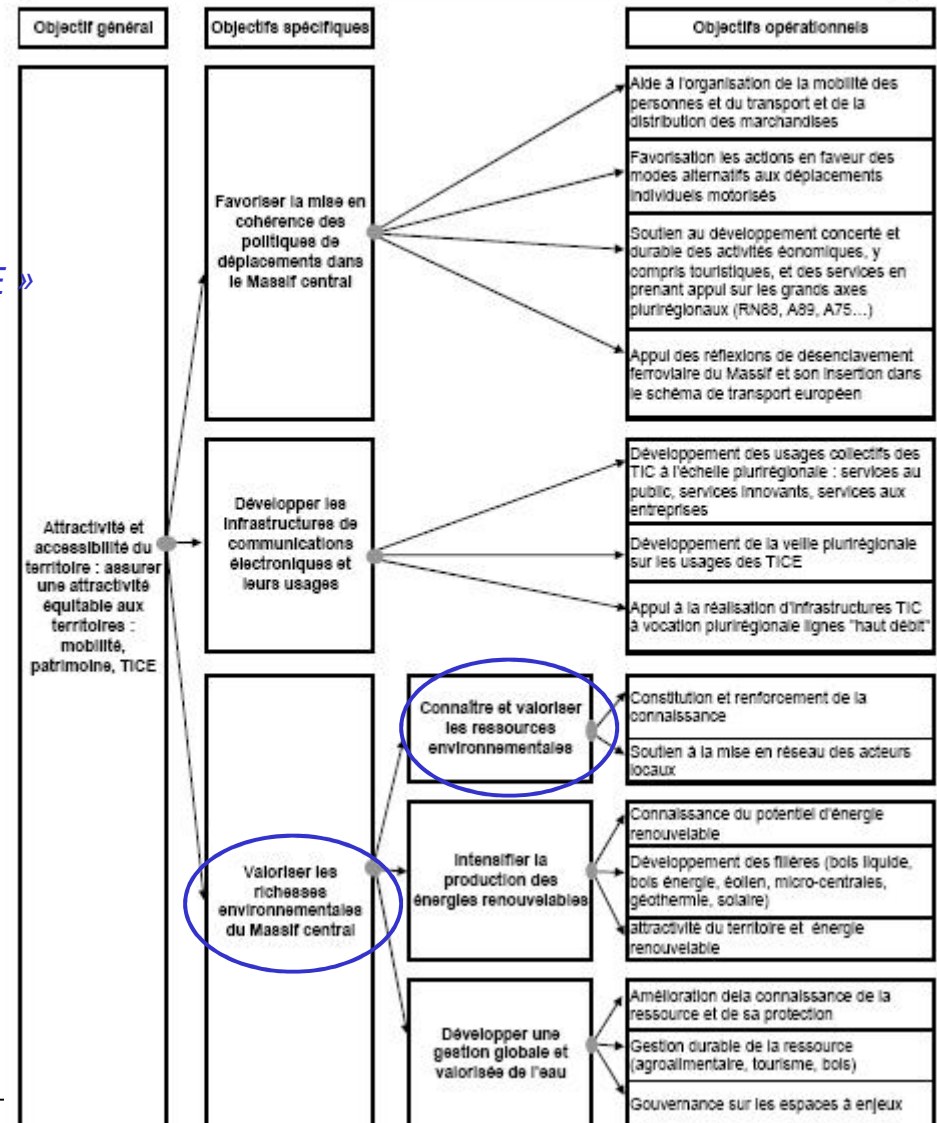
1. L'accueil de nouvelles populations
2. La création de richesse
3. Attractivité et accessibilité du territoire  
« Assurer une attractivité équitable aux territoires : mobilité, environnement, TICE »

Mesure 3.3 « Valoriser les richesses environnementales du Massif-central »

Sous-mesure « Connaître et valoriser les ressources environnementales »

### AXE 3 : ATTRACTIVITE ET ACCESSIBILITE DU TERRITOIRE

Assurer une attractivité équitable aux territoires : mobilité, environnement, TICE




# Les porteurs du projet

## Sept partenaires porteurs du projet :



Délégation Midi-Pyrénées



©Daniel Cluzeau (UMR 6553)

## Des correspondants dans les 6 régions du Massif central :



Délégation Midi-Pyrénéenne



Inventaire, gestion  
et conservation  
des sols



## « Les arguments de vente »

### Enjeux pour le Massif central

- Qualité de l'eau
- Gestion des risques de crues et d'étiage
- Émission de GES
- Qualité et image des produits agro-alimentaires de terroir
- Bois
- Paysages
- Tourisme
- Aménagement du territoire



### Sensibiliser le Massif au projet Sols

- Menaces
- Biodiversité
- Aide à la planification, aux zonages
- Identité Massif central du projet
- Plus-value Massif central du projet
- Projet à « tiroirs »





## Avancement, Difficultés et Perspectives

- Dossier déposé en juin 2009
- Nov.2009 : dossier ajourné
- Avis globalement positifs des services de l'État et de 5 régions
- Chambres d'Agriculture non éligibles dans la rédaction actuelle POMAC


### Difficultés :

- Nombre d'interlocuteurs
- Éligibilité aux fonds européens
- Autofinancement
- Position des agences de l'eau
- Valorisation / Acquisition
- Sol / Biodiversité

### Perspectives :

- Révision du programme opérationnel Massif central
- Engagement sur un montant des régions
- Identifier soutiens régionaux

©Daniel Cluzeau (UMR 6553)



Inventaire, gestion  
et conservation  
des sols



# Merci de votre attention



©Daniel Cluzeau (UMR 6553)



Source : JC Lacassin (SCP)



Source : C. Walter



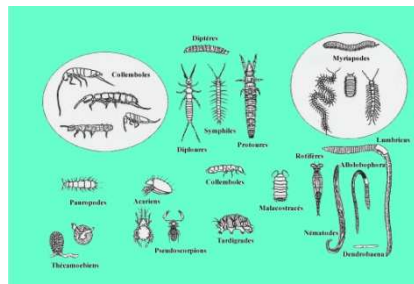
Source : C. Cam



Source : JM Robbez-Masson



Source : JC Lacassin (SCP)



Source : JM. Rivière



Source : C. Cam

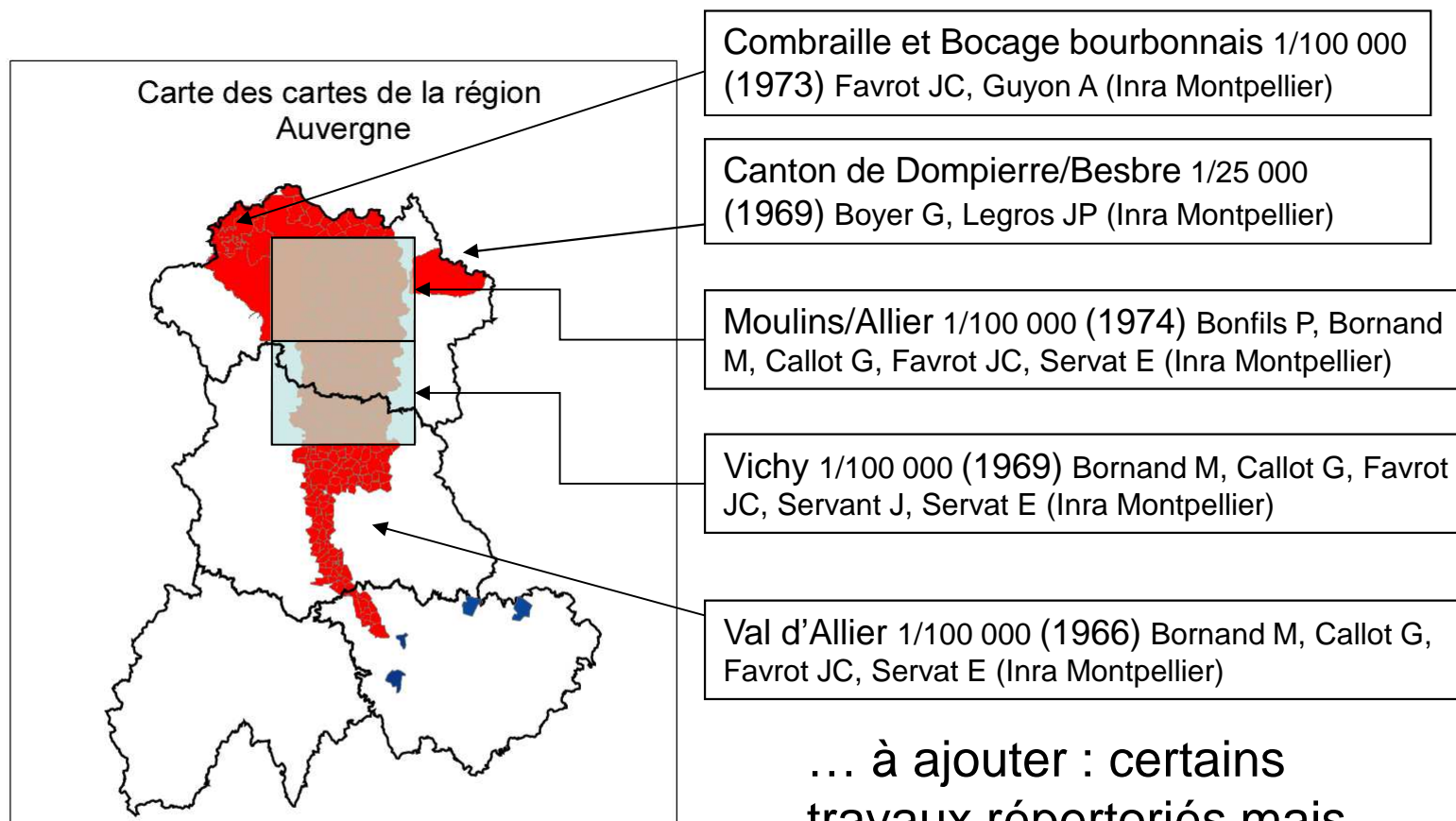
Inventaire, gestion et conservation des sols





## 2. IGCS en Auvergne : état des lieux en 2007

... mais des études existantes !



### Légende

- Etudes non informatisées
- Etudes 100 000 (Moulins, Vichy) informatisées
- Etudes répertoriées mais non présentes dans la cartothèque INRA

... à ajouter : certains travaux répertoriés mais non trouvés

= Inventaire de l'existant à poursuivre !

Inventaire, gestion et conservation des sols

