


Collecte des données d'enquêtes du RMQS : de la 1^{ère} à la 2^{ème} campagne, ... en 4 minutes !

1^{ère} campagne : le galop d'essai ?

ENQUETE RMQS

- historique de la parcelle
- itinéraires culturels actuels
- apports sur la parcelle



ENQUETE SUR L'OCCUPATION, LES PRATIQUES DES PARCELLES DU RMQS GRANDES CULTURES ET PR

NOM DE L'ENQUÊTEUR : C. JOLIVET
ORGANISME : INRA 1105
DATE : 201105

1. Identification et caractérisation de la parcelle

1.1. Identification de la parcelle

Numero RMQS : 1443
DEPARTEMENT : 63
COMMUNE : FEAUX
Lieu-dit (le cas échéant) : GENÈRE
Références cadastrales (s) de lieu de prélevement : 1443
Surface correspondante à la (aux) référence(s) cadastrale(s) du lieu de prélevement (ha) : 2
Surface de la parcelle (ha), le cas échéant : 2

1.2. Identification de l'exploitant

NOM, Prénom : Surprenante
Nom de l'exploitant (QUIC, SCA, SARL...)
ADRESSE COMPLETE
Téléphone (fixe, portable, fax)
Courriel électronique

L'exploitant est-il le propriétaire de la parcelle ? ou

1.3. Identification de l'exploitant si différent de l'exploitant

NOM, Prénom
ADRESSE COMPLETE
Téléphone (fixe, portable, fax)
Courriel électronique

2. Historique des occupations et des pratiques


Date des changements de date d'occupation	Occupations successives	1 ^{ère} culture : ...	2 ^{ème} culture : ...
1. 2011	FRICHE		
2.			
3.			
4.			
5.			

3. Opérations

Opérations	Date	Outil/méthode	Profondeur du travail du sol

- exhaustivité recherchée (*besoins des utilisateurs non connus*)
- diversité des pratiques et des occupations
- diversité d'expérience des enquêteurs
- accessibilité et fiabilité des informations

Ecueils
inhérents →





Collecte des données d'enquêtes du RMQS : de la 1^{ère} à la 2^{ème} campagne

2^e campagne
objectifs
raisonnables

- Fiabilité de la collecte des données sur les itinéraires et pratiques actuels au cours des 10 dernières années
- Définition des besoins des utilisateurs si possible
- Contribution des partenaires/agronomes, SAD, aussi large que possible

- quelle donnée collectée ? quelle précision ?
- question de la traçabilité (*enregistrements oui/non des pratiques par les agriculteurs, si oui, réels ou réglementaires ?*)
- comment adapter la forme/format de la collecte pour les données non enregistrées?
- rôle et compétence de l'enquêteur, approche directe ou indirecte du formulaire d'enquête
- continuité de la mémoire d'un exploitant à l'autre (*collecte à mi-campagne?*)

Questions
pour tous




Constitution d'un groupe de travail

- ☞ Qui suggère des propositions de valorisation de ces données, après analyse de l'existant
- ☞ Qui propose une révision des fiches d'enquête pour la deuxième campagne

A votre avis, quelles compétences externes devons-nous solliciter ?

INRA Unité INFOSOL - Séminaire IGCS Poitiers 2 décembre 2009





Zadkine St Sulpice



*Nous avons besoin de VOUS
pour collecter des données
fiables et cohérentes
à l'échelle du territoire.*

Contact :
Line.Boulonne@orleans.inra.fr

Nouvejobs.com



marianne



Michel-Ange

Des volontaires dans la salle ?



Le Figaro



Pasidupes.blogspot